

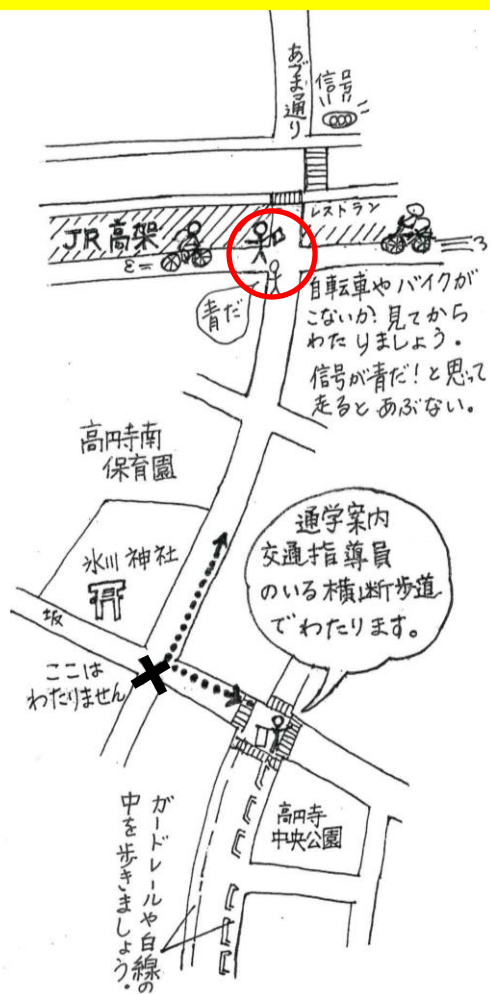
# 通学路 通らない場所があります

中央の地図は学区の通学路地図です。2月から5月の臨時休業で、学年初めの保護者会を開くことができず、通学路についてご説明が十分にできず申し訳ありません。6月15日からの学校再開に際しては、子供たちが登校時間帯を守って登校できるよう送り出させていただきありがとうございます。また、交通安全の点からご家庭で選んでいただいた通学路を変更していただいたご家庭があり、ご理解とご協力に感謝いたします。

今回はその箇所について学園の皆様にも知っていただき、今後の通学路を選ぶ材料にいただければと思います。なお、お子さんの送迎をされる時には、通学路を通していただけるとありがたいです。

登下校時に通学路を歩いていれば、怪我や事故にあった際、独立行政法人日本スポーツ振興センターの学校災害共済給付金が受けられます。通学路以外で事故にあった場合、発見が遅れる原因にもなります。中学生には「通学路」はありませんが校門前の歩道では小学生に合わせて7・8・9年生と一緒に左に寄ってゆっくり歩いてくれています。感謝！

## 黄色コース 中央公園横～高架下



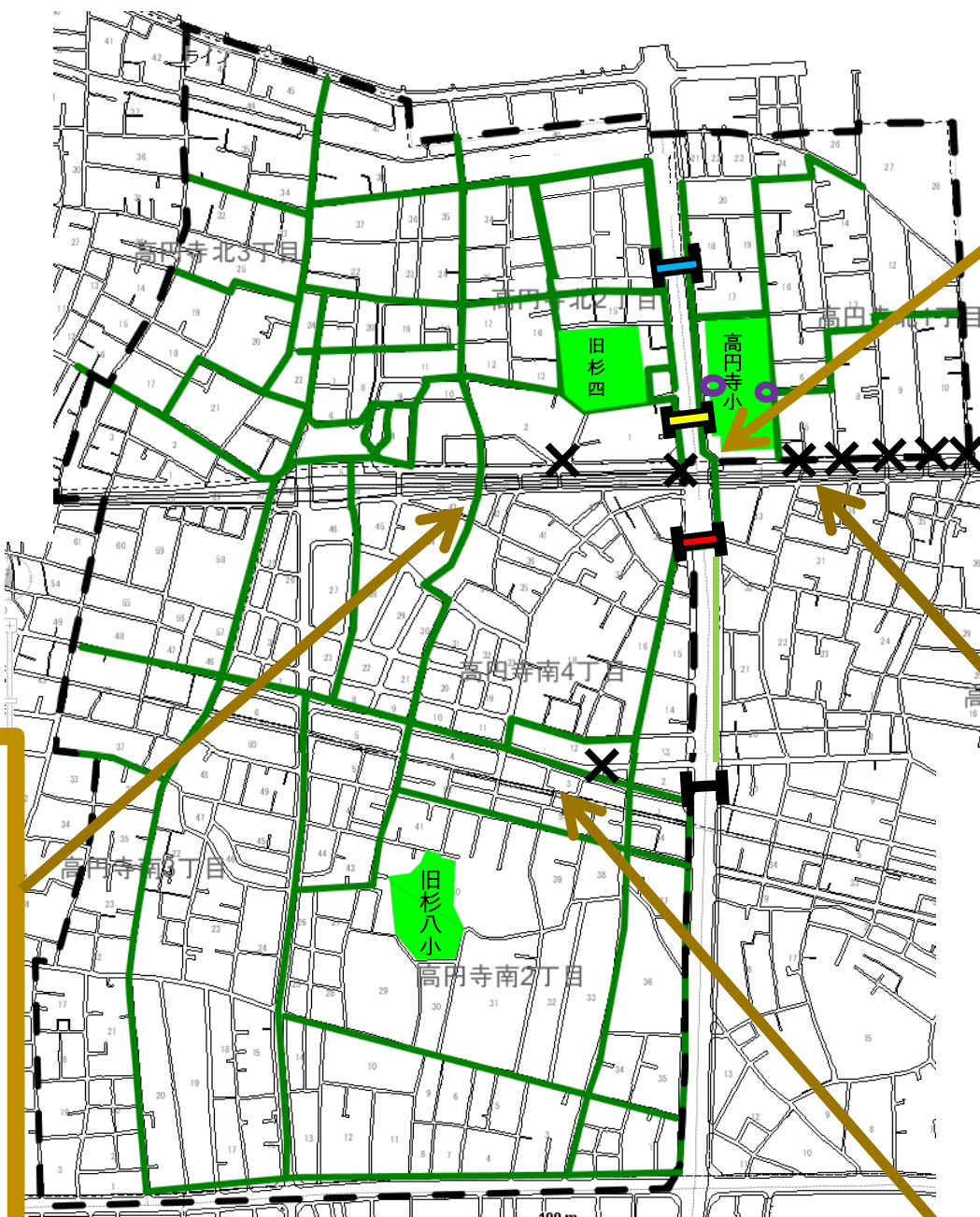
JR 総武線・中央線の高架下を通る道は、どこも衝突事故に注意する必要があります。氷川神社の横の坂道を上がってくるコースには通学案内交通指導員がいますが、自分一人で歩く時も飛び出さないことが大切です。

この6月初めにも左の絵の○印の場所で線路沿いに走ってきたバイクと坂を登ってきた自転車がぶつかる事故がありました。

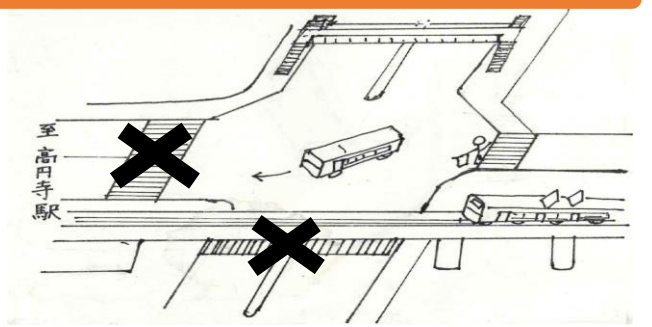
氷川神社の角も下校時に飛び出します。高円寺中央公園よりの通学案内交通指導員のいる横断歩道でわたってください。



## 杉並区立高円寺小学校『通学路』

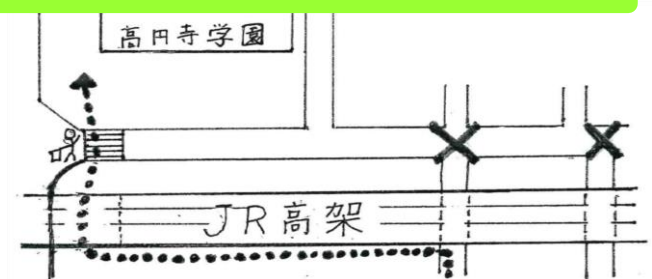


## 高円寺駅入口交差点



高円寺駅入口交差点では通学案内交通指導員がいる横断歩道だけが渡れます。環状七号線は必ず歩道橋を通ります。歩道ではすれ違う人にぶつからないよう、端よりましょう。

## 黄緑コース 線路沿い



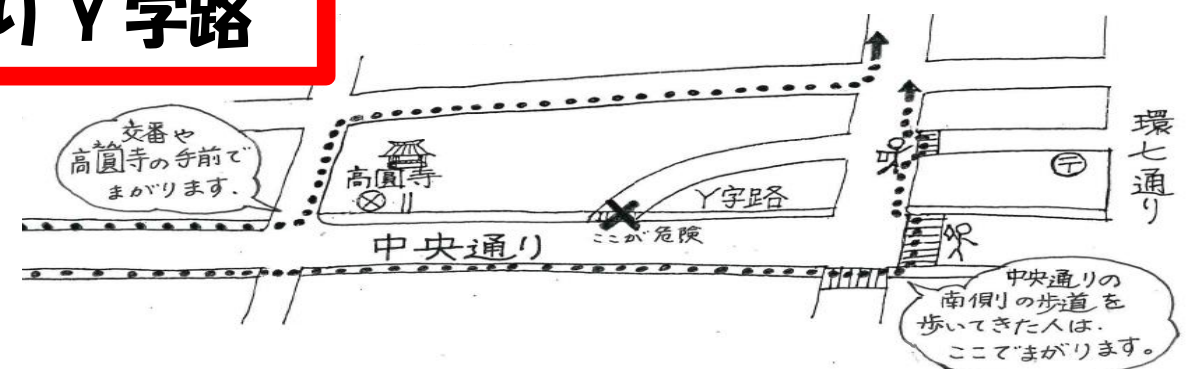
高円寺学園の南側からJR線を越えてくる場合は環状七号線の歩道が通学路になります。JR沿いの道は両方向に車や自転車が行き交いますので、通学案内交通指導員のいる信号の横断歩道をわたってください。



## 赤コース 中央通り Y字路

中央通りは、車通りの多いY字路を避けるため歩道の南側と北側で道筋が変わります。

家が中央通りの南側か北側かによってどちらを選ぶかご確認ください。



※様々な場所で子供たちの登下校を見守り、声をかけてくださっているPTA・保護者・地域の皆様本当にありがとうございます。